

2 ZIMMER WOHNUNG, 1150 WIEN

2,5- Zimmerwohnung mit Parkplatz im Innenhof

Objektnummer: BLAY3

Online ansehen und mieten

Exklusive 2-Zimmer-Wohnung in der Viktoriagasse 14, Wien Herzlich willkommen zur Besichtigung unserer exklusiven 2-Zimmer-Wohnung in der Viktoriagasse 14, Wien. Diese stilvolle Wohnung im ersten Stock bietet ein komfortables und ansprechendes Wohner

Zeitraum	13.09. - 13.10.2026
Personenanzahl	2
Gesamtbetrag inkl. Ust.	€ 2.719,86
Kaution	€ 2.000,00

Wohnfläche
50m²

Maximalbelegung
4 Personen

Gesamte Unterkunft
1 Privates Badezimmer 2 gemeinsame Schlafzimmer

1. Stockwerk
Lift vorhanden

Check-in
12:00 - 00:00 Uhr

Check-out
11:00 - 12:00 Uhr

Schlafmöglichkeiten

Wohnen & Schlafen 1

1x Doppelbett (1,60 m x 2 m)

Wohnen & Schlafen 2

1x Sofabett (2 Personen)

Beschreibung zur Unterkunft

Wohnungsdetails:

Adresse: Viktoriagasse 14, 1150 Wien
Lage: Die Wohnung liegt in einer ruhigen Gegend nahe dem Kardinal Rauscher Platz.
Zielgruppen: Unsere Wohnung eignet sich ideal für:
Projektmitarbeiter: Die zentrale Lage und die gute Anbindung machen sie zur perfekten Wahl für temporäre Aufenthalte.
Ärzte: Die Nähe zu Krankenhäusern und medizinischen Einrichtungen ist ein großer Vorteil.
Auslandsstudenten: Die Wohnung bietet eine komfortable Basis für Studierende.
Wohnungsausstattung:

2 Zimmer: Ein geräumiges Wohnzimmer und ein gemütliches Schlafzimmer.
Erster Stock: Bequemer Zugang ohne lange Treppen.
Moderne Küche: Voll ausgestattet mit hochwertigen Geräten.
Badezimmer: Mit stilvoller Ausstattung und Dusche.
Besonderheiten:

Hochwertige Materialien: Die Wohnung wurde mit Liebe zum Detail renoviert und verwendet hochwertige Materialien.
Lichtdurchflutet: Große Fenster sorgen für viel Tageslicht.
Ruhige Nachbarschaft: Perfekt zum Entspannen nach einem langen Arbeitstag.

Kontaktiere uns gerne für eine Besichtigung. Diese Wohnung bietet eine großartige Gelegenheit für ein komfortables und stilvolles Wohnen in Wien!

Ausstattung & Merkmale

Grundausstattung

- Gartenmitbenutzung
- TV
- Bettwäsche
- private Toilette
- Staubsauger
- Reinigungsutensilien
- Internet/Wlan
- Private Waschmaschine
- Handtücher
- Privater Parkplatz
- Bügeleisen & Bügelbrett
- Haartrockner

Erstversorgung

- Toilettenpapier
- Seife
- Shampoo

Küche

- Eigene Küche
- Espressomaschine
- Gläser/Geschirr
- Geschirrspüler

Informationen

- Für Bauarbeiter geeignet
- Rauchen verboten
- Regelmäßige Reinigung kostenpflichtig
- Für Kinder geeignet
- Haustiere verboten
- Fahrradraum kostenlos

Bildergalerie























House Rules:
Drinks:
Book your next stay without fees:

STOCK



Infrastruktur

Westbahnhof, U Bahn und Straßenbahn in unmittelbarer Nähe

Verkehrsanbindung: Die Viktoriagasse 14 profitiert von einer hervorragenden Anbindung an den öffentlichen Verkehr:

U-Bahn: Die U-Bahn-Linien U6 und U3 sind innerhalb von 10 Gehminuten erreichbar.
Straßenbahn: Die Straßenbahnlinien 60 und 52 bieten eine schnelle Verbindung.
Busse: Mehrere Buslinien sorgen für kurze Wege.
Autobahn: Die Westausfahrt zur Autobahn ist ebenfalls schnell erreichbar.

Umgebung: Die Viktoriagasse liegt in einem lebendigen Viertel mit Cafés, Restaurants und Geschäften. Der nahegelegene Kardinal Rauscher Platz lädt zum Verweilen ein. Die Umgebung bietet eine gelungene Mischung aus urbanem Flair und Ruhe.

Lage

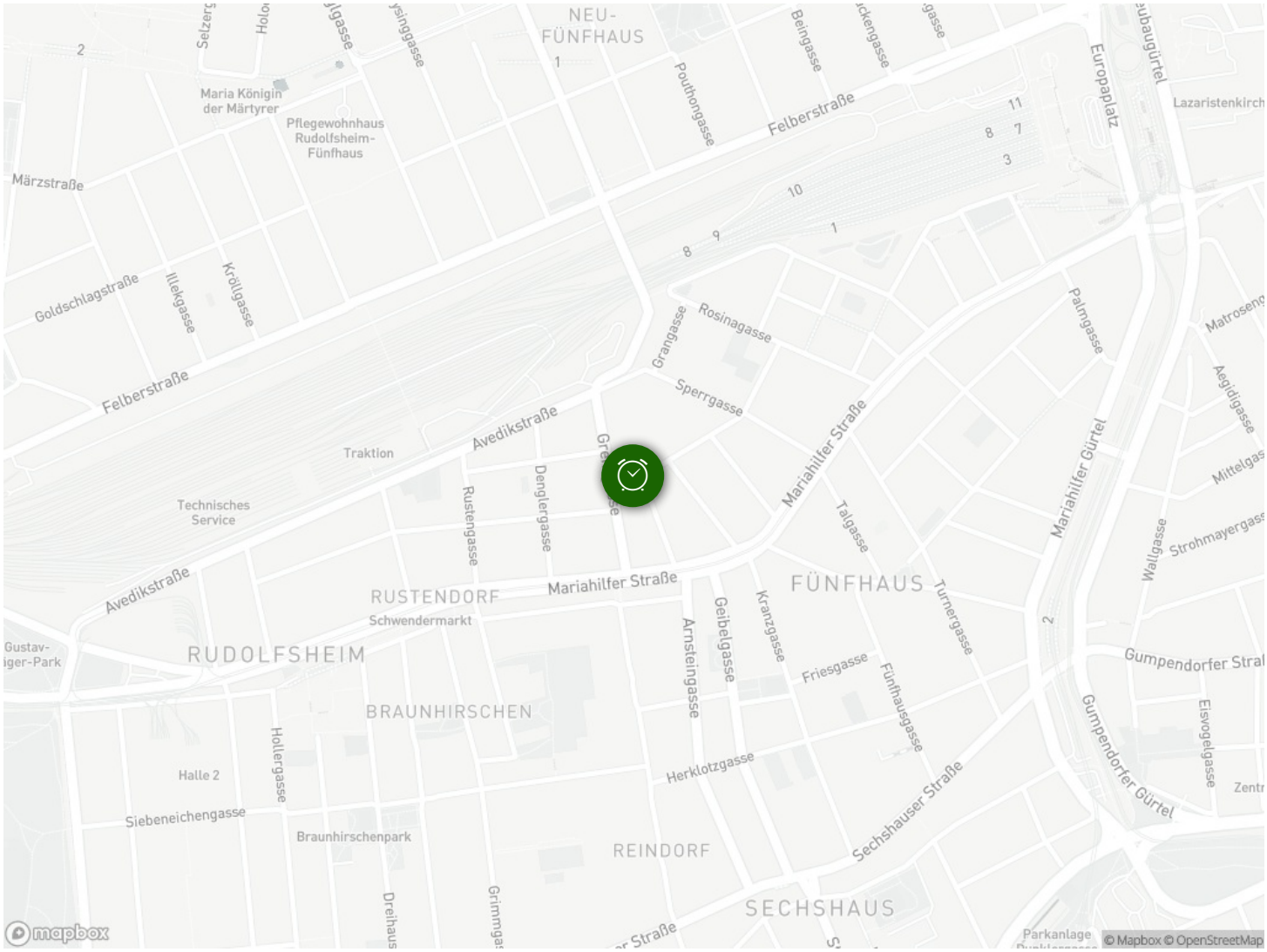
NEU-
FÜNFHAUS
Maria Königin
der Märtyrer
Pflegewohnhaus
Rudolfsheim-
Fünfhaus
Felberstraße
Märzstraße
Goldschlagstraße
Illekgasse
Kröllgasse
Pouthongasse
Beingasse
Europaplatz
Lazaristenkirch
Grangasse
Rosinagasse
Sperrgasse
Palmgasse
Matroseng
Aegidigasse
Avedikstraße
Traktion
Technisches
Service
Rustengasse
Denglergasse
Mariahilfer Straße
Talgasse
Mariahilfer Gürtel
Mittelgas
Wallgasse
Strohmayergass
RUSTENDORF
Schwendermarkt
FÜNFHAUS
Turnergasse
Arnsteingasse
Geibelgasse
Kranzgasse
Friesgasse
Fünfhausgasse
Gumpendorfer Stra
RUDOLFSHEIM
BRAUNHIRSCHEN
Gustav-
iger-Park
Halle 2
Hollergasse
Herklotzgasse
Gumpendorfer Gürtel
Eisvogelgasse
Siebeneichengasse
Braunhirschenpark
Sechshauser Straße
REINDORF
SECHSHAUS
Dreihaus
Grimmgas
Parkanlage
mapbox
© Mapbox © OpenStreetMap